
















图 例	说明 此图用于公示使用。					
		用地范围线		拟建住宅		道路
		建设用地范围线		拟建商业		绿化
		建筑控制线		拟建公共设施		消防登高面
		建筑控制线,视方案而定, 且不少于6米		地下二层人防边线		绿化停车位
		禁止机动车开口路段		半地下车库边线		双层机械停车位